

**El Baix Priorat és terra minera.
Ho ha estat al llarg dels segles.
Sembla ser que els primers miners
foren els habitants dels establiments
prehistòrics del Puig Roig del Roget
al Masroig i del Calvari al Molar**

Tanmateix, l'activitat de les Mines de Bellmunt i el Molar ha estat coneguda històricament fins que a mitjans dels anys setanta del segle XX es va acabar i les mines van tancar-se definitivament. Aquest recorregut ens invita a caminar per aquests pobles, ja ben a prop de la Ribera d'Ebre, amb el riu Siurana camí de l'Ebre, on les vinyes i oliveres han compartit protagonisme amb les mines de plom i galena.



1. Museu de les Mines de Bellmunt del Priorat

Carretera de la Mina, s/n
Tel.: 977 830 578 / 626 384 706
www.minesbellmunt.com



2. Jaciment prehistòric del Puig Roig del Roget

Des del Masroig, agafeu la pista asfaltada de l'ermita de Les Pinyeres i a 2,8 km seguïu el camí de terra a mà dreta durant 1,8 km

Ajuntament del Masroig
Tel.: 977 825 126
www.masroig.altanet.org



3. Jaciment prehistòric del Calvari

Des del Molar, agafeu el camí senyalitzat del Calvari, a prop de la cruïlla de la carretera de la Figuera amb el Lloar i seguïu-lo durant 0,550 m.

Ajuntament del Molar
Tel.: 977 825 127
www.molar.altanet.org

Fotos: Consell Comarcal del Priorat - Rafael López-Monné / (1) Consell Comarcal del Priorat - Joan Capdevila Vallvé / (2) Ajuntament del Masroig - Joan Capdevila Vallvé (3) Laura Salvadó Fuentes / Disseny: Simbolic.cat



Consell Comarcal
del Priorat



Ajuntament
del Masroig



Ajuntament
Bellmunt del Priorat



Ajuntament
del Molar



www.turismepriorat.org

CAT



**Camins de miners
i pagesos**

EL MASROIG > BELLMUNT DEL PRIORAT > EL MOLAR



Bellmunt

El Molar

El Masroig



Nivell: Ruta exigent, per a bons caminadors

Temps: 7 h

Desnivell: 590 m

Distància: 20 km

Cartografia: Camins del Priorat 1:30.000
Editorial Piolet

Recomanacions:

El tomb es pot començar en qualsevol dels tres pobles, els quals són pràcticament equidistants i es pot fer en qualsevol dels sentits. Per evitar alguna pujada poc agrada (i fer-la de baixada), s'ha optat per descriure l'itinerari sortint del Masroig en direcció a Bellmunt. Aquest tram és de poc més de 6 km, 260 m de desnivell de pujada i dues horetes de camí, a banda, és clar, del temps que es destini a badar o, per exemple, a gaudir de les vistes del Sarraí.

Guies de natura:

Catsud T. 626 684 917

El Brogit Guaitges T. 689 006 199

Track per a GPS: www.turismepriorat.org

Del Masroig a Bellmunt i al Molar, i tornada al Masroig




Se surt de la vora del **Celler el Masroig** i es baixa pel carrer de les Pinyeres **1** fins al barranc de la Vila. S'agafa a mà dreta el camí que remunta el barranc **2**, que es travessa en tres ocasions. Abans de fer-ho per quarta vegada s'agafa un corriol **3** a l'esquerra que el ressegueix. Es continua per la vora d'unies vinyes fins a sortir en un pas de carro vorejat d'oliveres que porta fins a un mas i d'allí s'agafa un corriol **4** que puja un talús per anar a trobar una sendera. Es passa a tocar d'una torre elèctrica **5** i es continua a l'esquerra. El camí puja fins arribar a prop del **cim del Sarraí** **6** i després baixa fins a desembocar en una pista **7** que porta a un encreuament **8**. Es va a la dreta i s'arriba al **Museu de les Mines de Bellmunt** **9**.

De **Bellmunt al Molar** no arriba a 8 km i 170 m de desnivell de pujada i menys de 3 hores. Cal desfer el camí fins al darrer encreuament **8** i continuar per la pista principal. Se surt del bosc i es baixa entre vinyes i oliveres. A l'esquerra, un camí de ferradura davalla al barranc **10**, puja un petit collet i baixa a trobar el camí carreter **11** que porta al jaciment prehistòric del **Puig Roig del Roget** **13**. Prop del poblat s'agafa el camí que baixa al riu **12** fins arribar a una parada de fruiters. Es pot anar a l'esquerra **14** i creuar el riu a gual més endavant o bé a la dreta i fer-ho per una passera **15**, sortint en tots dos casos al camí asfaltat i anar fins al celler De Muller **16**. D'allí es creua la carretera i es continua pel camí de terra que marxa entre vinyes en direcció a la muntanya. Es deixa una bifurcació a la dreta **17** i es continua recte cap al bosc. El camí gira a l'esquerra i va pujant. Es deixa una bassa contra incendis a la dreta **18** i s'arriba a les planes de dalt. Es deixa un camí que marxa a l'esquerra i es continua recte entre vinyes i oliveres. S'arriba a les restes del mas de la Nadala **19**. El camí baixa i es troba, a mà esquerra, el corriol que retroba l'antic camí de ferradura. Es creua la barrancada i es remunta per sortir a la Rocalda **20**, a prop del poble.

Del **Molar al Masroig** hi ha 6 km, 160 m de desnivell de pujada i 2 hores. Des de la Rocalda **20** es baixa a l'esquerra i s'agafa el pas de carro formigonat fins a la carretera **21**.

D'allí surt el **camí vell del Masroig** que travessa camps d'oliveres i vinyes. Més endavant es deixa a sobre una edificació **22** d'un celler i es volta per l'esquerra **23** pujant una mica, abans de baixar al riu, seguint la pista. S'arriba al riu, a prop de l'antic molí del Coco. Cal buscar el millor pas per travessar el Siurana a gual.

A l'altra banda es retroba el camí de ferradura **24**. Es continua per un pas de carro **25** que travessa uns camps de vinya. Es volta la falda del turó, mantenint sempre els erms a l'esquerra. Es deixa a la dreta el camí més fressat i es va barranc amunt **26**. Quasi al capdamunt, es deixa una pista que marxa a l'esquerra i es continua recte per retrobar el camí de ferradura. Se surt al pas de carro que ressegueix el llom de la muntanya **27** i es continua a la dreta, en direcció al **Masroig**. Més endavant s'arriba a una bifurcació **28**. Tots dos camins porten de seguida a **les envistes del Masroig**, on s'hi arriba entre trossos conreats.

Els camins de la Xarxa del Priorat estan senyalitzats amb marques de color groc  tret que coincideixin amb trams de GR  o de PR  on es mantenen les marques dels itineraris de la FEEC

