

Al Priorat el vi es fa amb les mans però també amb el cor. Per a molts pagesos i viticultors, no és sols una feina per guanyar-se el pa; és una opció vital, valenta, arriscada; és una manera d'entendre la vida, la seva i la dels seus.

L'excursió proposada permet conèixer alguns dels racons on el cor del vi del Priorat batega amb més força, precisament on es va gestar la revolució vinícola dels anys 90 del passat segle, la que va aconseguir situar, en molts pocs anys, el nom del Priorat entre les zones vinícoles més reputades del món.



ESTABLIMENT PATROCINADOR



**Clos Figueras.** DOQ Priorat  
Elegància, qualitat i prestigi al cor del Priorat

**Els nostres vins:** Clos Figueras, Font de la Figuera negra, Font de la Figuera blanc, Serras del Priorat, Sweet Clos Figueras, Oli Extra Verge Clos Figueras.

**Visites** amb reserva prèvia

43737 **Gratallops**. Carrer de la Font, 38  
GPS: 3136225,75 m E 4562491,67 m  
Tel. (enoturisme): 977 262 373 / 671 491 081  
Tel. (celler): 977 830 217 / 627 471 732  
info@closfigueras.com / [www.closfigueras.com](http://www.closfigueras.com)



Generalitat de Catalunya  
Departament d'Innovació,  
Universitats i Empresa



Consell Comarcal  
del Priorat



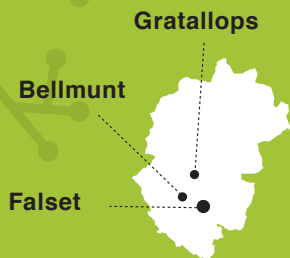
OFICINA DE TURISME DE LA COMARCA DEL PRIORAT  
Plaça de la Quartera, 1. 43730 Falset Tel. 977 831 023 [www.turismepriorat.org](http://www.turismepriorat.org)



## Els batecs del vi

FALSET > GRATALLOPS > BELLMUNT





**Nivell:** Ruta exigent,  
per a bons caminadors

**Temps:** 6 h

**Desnivell:** 625 m

**Distància:** 18,5 km

**Cartografia:** Camins del Priorat 1:30.000  
Editorial Piolet

#### Recomanacions:

Per el tomb sencer en una jornada és una proposta molt interessant, però resulta més recomanable fer-lo en dos dies. Per als qui desitgen un excursió més curta, el tram de Falset a Gratallops és un recorregut magnífic d'unes 3 h. Cal resoldre, però, el tema de la tornada i deixar abans un vehicle a Gratallops o bé utilitzar els serveis de taxi (T.636 865 099). **Atenció:** el recorregut creua dos cops a gual el riu Siurana. En època de crescudes, cal desestimar aquest itinerari.

#### Guies de natura:

**Catsud** T. 636 162 426

**El Brogit Guaitges** T. 689 006 199

**Track per a GPS:** [www.turismepriorat.org](http://www.turismepriorat.org)




## De Falset a Gratallops i Bellmunt, i tornada a Falset

L'itinerari comença al **portal dels Ferrers, a les muralles de Falset 1**, des d'on es va a trobar el camí del Cementiri seguint les marques del **GR 174**. Des del cementiri **2** es va a la dreta, pel camí tradicional (asfaltat en aquest tram). Es troba una bifurcació **3** i es continua a la dreta fins a una segona cruïlla **4** on es deixa el GR i es continua tot recte, enfilant el vessant de la serra pel camí vell de ferradura de Gratallops, marcat amb els senyals grocs de la xarxa de camins del Priorat. S'arriba al capdamunt de la **serra de les Obagues 5**.

El camí davalla per la vessant nord sota un ufanós alzinar fins al **mas Martinet**, al fons de la vall **6**. Es creua a gual un primer barranquet i es continua entre el riu i el talús de les vinyes una bona estona, entre canyissos, pollancre i esbarzers, fins al gual per creuar el Siurana. Sovint es fa necessari descalçar-se **7**. A l'altra banda, el camí inicia una bona pujada per acabar desembocant en un altre camí més ample, a tocar dels camps **8**, quasi al capdamunt. Es continua pel camí de tractor, es deixa a l'esquerra el camí dels Molins d'en Borràs i, poc després, el camí que porta a Bellmunt **9**. L'arribada a **Gratallops** es fa pel llom del serrat. Abans d'iniciar la baixada es deixa el camí més fressat **10** per continuar tot recte i retrobar un tram del camí vell.

Per anar a **Bellmunt** cal desfer aquest tram fins a l'encreuament **9**. El camí marxa a la dreta, de pla, i al cap d'una estona d'haver passat un maset es deixa el camí principal i es continua recte, baixant en direcció a una plantació de vinya -que ha fet desaparèixer el camí original. Es va a buscar el límit inferior de la parada i, a l'esquerra, es retroba el camí que, eixamplat, inicia la baixada. Més endavant, el camí es decanta a la dreta **11** i per unes giragonses s'arriba al riu **12**. Es creua a gual i es continua per la pista. De seguida es retroba l'**antic camí 13** i es segueix amunt fins al poble, on s'entra pel carrer del Riu.

Se surt de Bellmunt per la **carretera de Falset 14** tot seguint les marques del GR 174. Al cap d'una estona es troba a mà esquerra el camí de terra **15** que davalla suaument i entra al bosc. Es troba un encreuament **16** i es va recte pel camí en direcció al **mas del Mariano**. Més endavant es deixa el camí del mas i es segueix recte **17** cap al coll del Molí **18**. Es continua pel camí principal, el **camí dels Carners**, fins a trobar l'antic de Gratallops **4** i retornar a Falset.

*Els camins de la Xarxa del Priorat estan senyalitzats amb marques de color groc  tret que coincideixin amb trams de GR  o de PR  on es mantenen les marques dels itineraris de la FEEC*

