

El baró de Cabacés sempre ha anat ben servit d'oli i de vi.

Després de la conquesta cristiana d'aquests territoris, els tres pobles que uneix aquest itinerari van quedar sota el domini del baró de Cabacés, que no era altre que el poderós bisbe de Tortosa. El títol ha romàs vigent fins a temps molt recents. Va ser el bisbe Ricard Maria Carles el primer que va renunciar-ne. No sabem, però, si encara li arriben els excel·lents productes de la seva antiga baronia.



ESTABLIMENT PATROCINADOR



Celler Lo

Informació i reserves:
C/ Catalunya, 25.
43374 La Vilella Baixa
Tel.: 605 938 473
info@celler-lo.com
www.celler-lo.com



Restaurant Celler de l'Aspic

Informació i reserves:
C/ Miquel Barceló, 31.
43730 Falset
Tel.: 977 831 246
info@cellerdelaspic.com
www.cellerdelaspic.com



Parc Natural de la Serra de Montsant



Consell Comarcal del Priorat



OFICINA DE TURISME DE LA COMARCA DEL PRIORAT

Plaça de la Quartera, 1. 43730 Falset Tel. 977 831 023 www.turismepriorat.org



El vi i l'oli del bisbe

LA VILELLA BAIXA > LA FIGUERA > CABACÉS





Nivell: Ruta exigent,
per a bons caminadors

Temps: 6 h

Desnivell: 990 m

Distància: 16 km

Cartografia: Camins del Priorat 1:30.000
Editorial Piolet

Recomanacions:

Els bons caminadors poden donar tot el tomb en una sola jornada, però és molt agradable fer-lo en dos dies. També resulta molt recomanable pujar de la Vilella Baixa a la Figuera i tornar a baixar pel mateix camí ral, una excursió preciosa d'unes 3 hores, uns 360 m de desnivell i 8,5 km.

Guies de natura:

Catsud T. 636 162 426

El Brogit Guiatges T. 689 006 199

Track per a GPS: www.turismepriorat.org




De la Vilella Baixa a la Figuera i Cabacés, i tornada a la Vilella Baixa per Cavaloca

La pujada de la Vilella Baixa a la Figuera és un recorregut aproximadament d'1 h 45 min, 4 km i 360 m de desnivell. Fins a la Figuera, l'itinerari segueix bona part del vell camí ral que ha unit tradicionalment els dos pobles. Està marcat amb les marques grogues de la xarxa de camins del Priorat. Es comença al costat mateix del **pont Gran de la Vilella Baixa** sobre el riu Montsant **1**. Sense travessar-lo, es remunta la riba del riu sota les cases de la Vilella.

El camí se separa després del riu i, sense arribar a la carretera, la segueix un tram per sota **2**. Després baixa a creuar el riu davant el **mas de la Plantadeta** **3**. Des d'aquí s'enfila muntanya amunt cap al grau **4** i acaba de pujar a la Figuera **5**.

El tram de la Figuera a Cabacés coincideix amb l'itinerari del **GR 171**, amb marques blanques i vermelles. És un recorregut de 2 h aproximadament, 7 km i 310 m de desnivell. Se surt de la Figuera per la carretera i, de seguida, es troba el camí cimentat que baixa a la font i els rentadors **6**. Es continua pel **camí de Sant Pau** i ràpidament es trenca a la dreta **7** i es segueix pel **vell camí del Grauet de les Obagues** que davalla fins al riu Montsant, davant l'antic molí del Moliner **8**. Es continua per la pista i se supera un collet **9**, es baixa a creuar el barranc **10** i després la carretera **11**. Passat el **maset dels xiprers** **12** es troba el vell camí de ferradura que s'enfila pel crestall i ressegueix després la falda de la serra fins a Cabacés **13**.

El camí per retornar a la Vilella Baixa es troba poc abans d'arribar al poble, en un trencant a la dreta **14**. L'itinerari segueix l'antic camí ral i està senyalitzat amb les marques grogues. És un recorregut de 1 h 45 min, 5,2 km i 320 m de desnivell. Abans de trobar l'antic camí de ferradura es passen dos encreuaments senyalitzats **15**. Es va primer a la dreta i, després, a l'esquerra. Es puja en direcció al **coll de Cantacorbs** **16** i, després de passar el coll, s'entra al racó de les Pedregoses, on crida l'atenció el treball impressionant de pedra seca. El barranc es creua pel sorprenent **pont de Cavaloca** **17** i es continua vorejant el peu de la serra fins a la Vilella Baixa.

Els camins de la Xarxa del Priorat estan senyalitzats amb marques de color groc  tret que coincideixin amb trams de GR  o de PR  on es mantenen les marques dels itineraris de la FEEC

